



# MONITORUL OFICIAL

## AL

# ROMÂNIEI

Anul XI — Nr. 134

PARTEA I  
LEGI, DECRETE, HOTĂRÂRI ȘI ALTE ACTE

Joi, 1 aprilie 1999

### SUMAR

Nr.	Pagina	Nr.	Pagina
HOTĂRÂRI ALE GUVERNULUI ROMÂNIEI			
191.	2	203.	14
— Hotărâre privind declararea zonei miniere Albeni, județul Gorj, ca zonă defavorizată.....		— Hotărâre privind declararea zonei miniere Baia Mare, județul Maramureș, ca zonă defavorizată ....	
192.	3	204.	15
— Hotărâre privind declararea zonei miniere Schela, județul Gorj, ca zonă defavorizată.....		— Hotărâre privind declararea zonei miniere Borșa-Vișeu, județul Maramureș, ca zonă defavorizată ...	
193.	4	205.	16
— Hotărâre privind declararea zonei miniere Motru-Rovinari, județul Gorj, ca zonă defavorizată.....		— Hotărâre privind declararea zonei miniere Filipești, județul Prahova, ca zonă defavorizată.....	
194.	5	206.	17
— Hotărâre privind declararea zonei miniere Ștei-Nucet, județul Bihor, ca zonă defavorizată.....		— Hotărâre privind declararea zonei miniere Ceptura, județul Prahova, ca zonă defavorizată ....	
195.	6	207.	18
— Hotărâre privind declararea zonei miniere Borod-Șuncuiuș-Dobrești-Vadu Crișului, județul Bihor, ca zonă defavorizată .....		— Hotărâre privind declararea zonei miniere Comănești, județul Bacău, ca zonă defavorizată ...	
196.	7	208.	19
— Hotărâre privind declararea zonei miniere Popești-Derna-Aleșd, județul Bihor, ca zonă defavorizată .....		— Hotărâre privind declararea zonei miniere Bucovina, județul Suceava, ca zonă defavorizată.....	
197.	8	209.	20
— Hotărâre privind declararea zonei miniere Rusca Montană, județul Caraș-Severin, ca zonă defavorizată.....		— Hotărâre privind declararea zonei miniere Baraolt, județul Covasna, ca zonă defavorizată .....	
198.	9	210.	21-22
— Hotărâre privind declararea zonei miniere Bocșa, județul Caraș-Severin, ca zonă defavorizată .....		— Hotărâre privind declararea zonei miniere Altân Tepe, județul Tulcea, ca zonă defavorizată.....	
199.	10	ACTE ALE ORGANELOR DE SPECIALITATE ALE ADMINISTRAȚIEI PUBLICE CENTRALE	
— Hotărâre privind declararea zonei miniere Moldova Nouă-Anina, județul Caraș-Severin, ca zonă defavorizată .....		18.	23-29
200.	11	— Ordin al președintelui Agenției Naționale pentru Resurse Minerale privind concursul de ofertă publică nr. 3 pentru licențe de concesiune a activităților miniere de explorare .....	
201.	12	19.	30-31
— Hotărâre privind declararea zonei miniere Hida-Surduc-Jibou-Bălan, județul Sălaj, ca zonă defavorizată.....		— Ordin al președintelui Agenției Naționale pentru Resurse Minerale privind concursul de ofertă publică nr. 4 pentru licențe de concesiune a activităților miniere de dezvoltare-exploatare .....	
202.	13	20.	31-32
— Hotărâre privind declararea zonei miniere Șarmăg-Chieid-Bobota, județul Sălaj, ca zonă defavorizată.....		— Ordin al președintelui Agenției Naționale pentru Resurse Minerale privind aprobarea licențelor de concesiune a activităților miniere de explorare, negociate și încheiate între Agenția Națională pentru Resurse Minerale și Gold Discovery Company.....	

**HOTĂRĂRI ALE GUVERNULUI ROMÂNIEI****GUVERNUL ROMÂNIEI****HOTĂRĂRE****privind declararea zonei miniere Albeni, județul Gorj, ca zonă defavorizată**

În temeiul prevederilor art. 2, 3, 3<sup>1</sup> și ale art. 5 alin. (2) din Ordonanța de urgență a Guvernului nr. 24/1998 privind regimul zonelor defavorizate, aprobată și modificată prin Legea nr. 20/1999,

**Guvernul României** hotărăște :

Art. 1. — Se declară zona minieră Albeni, județul Gorj, ca zonă defavorizată.

Art. 2. — Aria geografică strict delimitată a zonei miniere Albeni, județul Gorj, o reprezintă localitățile: Albeni, Târgu Cărbunești, Roșia de Amaradia și Bustuchin, ca unități administrativ-teritoriale în suprafață de 28.610 ha, conform anexei nr. 1.

Art. 3. — Perioada pentru care zona minieră prevăzută la art. 1 se declară zonă defavorizată este de 10 ani.

Art. 4. — Pe perioada existenței zonei defavorizate, declarată în conformitate cu prevederile prezentei hotărâri, se acordă facilitățile prevăzute în anexa nr. 2\*).

Art. 5. — Domeniile de interes pentru realizarea de investiții în zonă sunt cele prevăzute în anexa nr. 3\*\*).

Art. 6. — Anexele nr. 1–3 fac parte integrantă din prezenta hotărâre.

PRIM-MINISTRU  
**RADU VASILE**

Contrasemnează:

p. Ministrul industriei și comerțului,  
**Nicolae Stăiculescu,**

secretar de stat

Ministrul finanțelor,

**Decebal Traian Remeș**

Ministrul lucrărilor publice și amenajării teritoriului,  
**Nicolae Noica**

Președintele Agenției Naționale pentru Dezvoltarea  
și Implementarea Programelor de Reconstrucție  
a Zonelor Miniere,

**Petroniu Văsii**

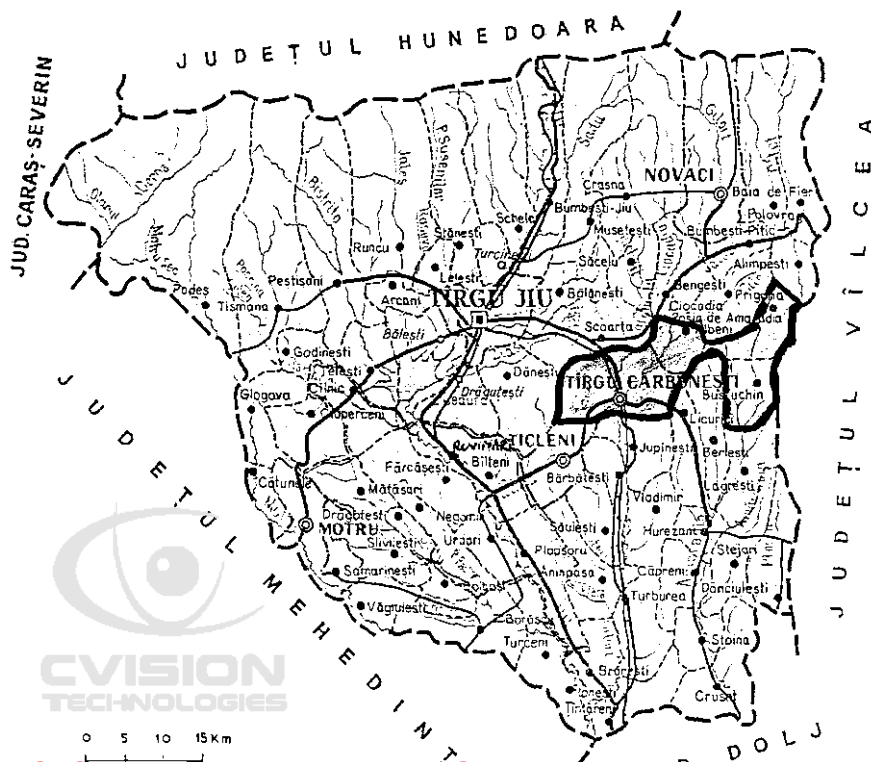
Secretar de stat, șeful Departamentului  
pentru Administrație Publică Locală,  
**Vlad Roșca**

București, 25 martie 1999.  
Nr. 191.

\*) Anexa nr. 2 este reprodusă la pag. 22.

\*\*) Anexa nr. 3 este reprodusă la pag. 22.

ANEXA Nr. 1

**JUDEȚUL GORJ**

## GUVERNUL ROMÂNIEI

## HOTĂRÂRE

## privind declararea zonei miniere Schela, județul Gorj, ca zonă defavorizată

În temeiul prevederilor art. 2, 3, 3<sup>1</sup> și ale art. 5 alin. (2) din Ordonanța de urgență a Guvernului nr. 24/1998 privind regimul zonelor defavorizate, aprobată și modificată prin Legea nr. 20/1999,

## Guvernul României hotărăște:

Art. 1. — Se declară zona minieră Schela, județul Gorj, ca zonă defavorizată.

Art. 2. — Aria geografică strict delimitată a zonei miniere Schela, județul Gorj, o reprezintă localitățile Schela și Bumbeshi-Jiu, ca unități administrativ-teritoriale în suprafață de 30.833 ha, conform anexei nr. 1.

Art. 3. — Perioada pentru care zona minieră prevăzută la art. 1 se declară zonă defavorizată este de 10 ani.

Art. 4. — Pe perioada existenței zonei defavorizate, declarată în conformitate cu prevederile prezentei hotărâri, se acordă facilitățile prevăzute în anexa nr. 2\*).

Art. 5. — Domeniile de interes pentru realizarea de investiții în zonă sunt cele prevăzute în anexa nr. 3\*\*).

Art. 6. — Anexele nr. 1–3 fac parte integrantă din prezenta hotărâre.

PRIM-MINISTRU  
RADU VASILE

Contrasemnează:

p. Ministrul industriei și comerțului,  
**Nicolae Stăiculescu,**

secretar de stat

Ministrul finanțelor,

**Decebal Traian Remeș**

Ministrul lucrărilor publice și amenajării teritoriului,  
**Nicolae Noica**

Președintele Agenției Naționale pentru Dezvoltarea  
și Implementarea Programelor de Reconstrucție  
a Zonelor Miniere,  
**Petroniu Văsii**

Secretar de stat, șeful Departamentului  
pentru Administrație Publică Locală,  
**Vlad Roșca**

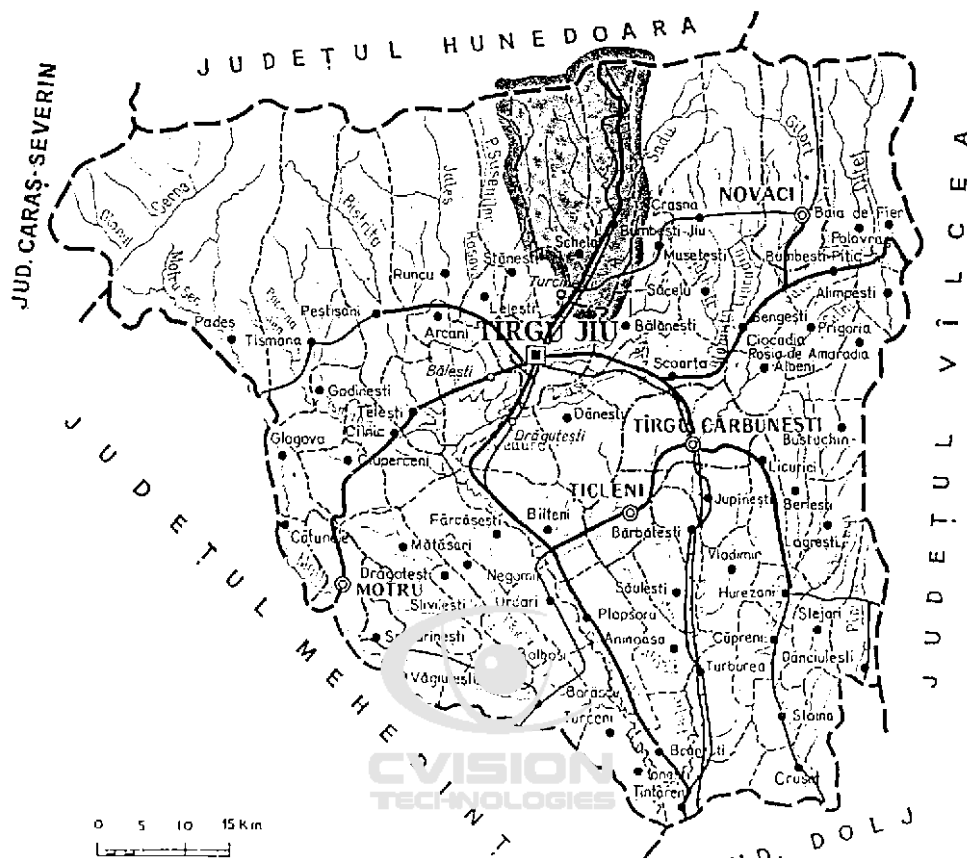
București, 25 martie 1999.  
Nr. 192.

\*) Anexa nr. 2 este reprodusă la pag. 22.

\*\*) Anexa nr. 3 este reprodusă la pag. 22.

ANEXA Nr. 1

## JUDEȚUL GORJ



## GUVERNUL ROMÂNIEI

## HOTĂRÂRE

## privind declararea zonei miniere Motru–Rovinari, județul Gorj, ca zonă defavorizată

În temeiul prevederilor art. 2, 3, 3<sup>1</sup> și ale art. 5 alin. (2) din Ordonanța de urgență a Guvernului nr. 24/1998 privind regimul zonelor defavorizate, aprobată și modificată prin Legea nr. 20/1999,

## Guvernul României hotărăște:

Art. 1. — Se declară zona minieră Motru–Rovinari, județul Gorj, ca zonă defavorizată.

Art. 2. — Aria geografică strict delimitată a zonei miniere Motru–Rovinari, județul Gorj, o reprezintă localitățile: Cătunele, Motru, Glogova, Samarinești, Mătășari, Drăgotesti, Călnic, Fărcășești, Urdari, Negomir, Plopșoru, Bâlteni și Rovinari, ca unități administrativ-teritoriale în suprafață de 68.882 ha, conform anexei nr. 1.

Art. 3. — Perioada pentru care zona minieră prevăzută la art. 1 se declară zonă defavorizată este de 10 ani.

Art. 4. — Pe perioada existenței zonei defavorizate, declarată în conformitate cu prevederile prezentei hotărâri, se acordă facilitățile prevăzute în anexa nr. 2\*).

Art. 5. — Domeniile de interes pentru realizarea de investiții în zonă sunt cele prevăzute în anexa nr. 3\*\*).

Art. 6. — Anexele nr. 1–3 fac parte integrantă din prezenta hotărâre.

PRIM-MINISTRU  
RADU VASILE

Contrasemnează:

p. Ministrul industriei și comerțului,  
**Nicolae Stăiculescu,**

secretar de stat

Ministrul finanțelor,

**Decebal Traian Remes**

Ministrul lucrărilor publice și amenajării teritoriului,  
**Nicolae Noica**

Președintele Agenției Naționale pentru Dezvoltarea  
și Implementarea Programelor de Reconstrucție  
a Zonelor Miniere,

**Petroniu Văsii**

Secretar de stat, șeful Departamentului  
pentru Administrație Publică Locală,  
**Vlad Roșca**

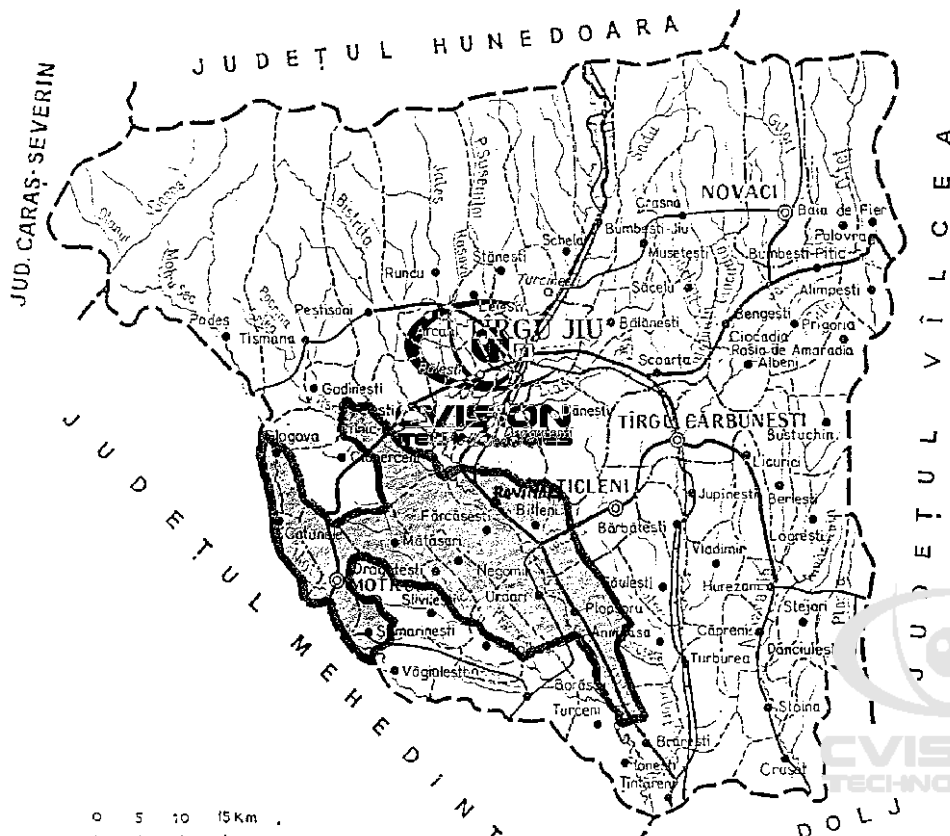
București, 25 martie 1999.  
Nr. 193.

\*) Anexa nr. 2 este reprodusă la pag. 22.

\*\*) Anexa nr. 3 este reprodusă la pag. 22.

ANEXA Nr. 1

## JUDEȚUL GORJ



## GUVERNUL ROMÂNIEI

## HOTĂRÂRE

## privind declararea zonei miniere Ștei–Nucet, județul Bihor, ca zonă defavorizată

În temeiul prevederilor art. 2, 3, 3<sup>1</sup> și ale art. 5 alin. (2) din Ordonanța de urgență a Guvernului nr. 24/1998 privind regimul zonelor defavorizate, aprobată și modificată prin Legea nr. 20/1999,

## Guvernul României hotărăște:

Art. 1. — Se declară zona minieră Ștei–Nucet, județul Bihor, ca zonă defavorizată.

Art. 2. — Aria geografică strict delimitată a zonei miniere Ștei–Nucet, județul Bihor, o reprezintă localitățile Ștei și Nucet, ca unități administrativ-teritoriale în suprafață de 4.678 ha, conform anexei nr. 1.

Art. 3. — Perioada pentru care zona minieră prevăzută la art. 1 se declară zonă defavorizată este de 10 ani.

Art. 4. — Pe perioada existenței zonei defavorizate, declarată în conformitate cu prevederile prezentei hotărâri, se acordă facilitățile prevăzute în anexa nr. 2\*).

Art. 5. — Domeniile de interes pentru realizarea de investiții în zonă sunt cele prevăzute în anexa nr. 3\*\*).

Art. 6. — Anexele nr. 1–3 fac parte integrantă din prezenta hotărâre.

PRIM-MINISTRU  
RADU VASILE

Contrasemnează:

p. Ministrul industriei și comerțului,  
**Nicolae Stăiculescu,**

secretar de stat

Ministrul finanțelor,

**Decebal Traian Remeș**

Ministrul lucrărilor publice și amenajării teritoriului,  
**Nicolae Noica**

Președintele Agenției Naționale pentru Dezvoltarea  
și Implementarea Programelor de Reconstrucție  
a Zonelor Miniere,  
**Petroniu Văsii**

Secretar de stat, șeful Departamentului  
pentru Administrație Publică Locală,  
**Vlad Roșca**

București, 25 martie 1999.  
Nr. 194.

\*) Anexa nr. 2 este reprodusă la pag. 22.

\*\*) Anexa nr. 3 este reprodusă la pag. 22.

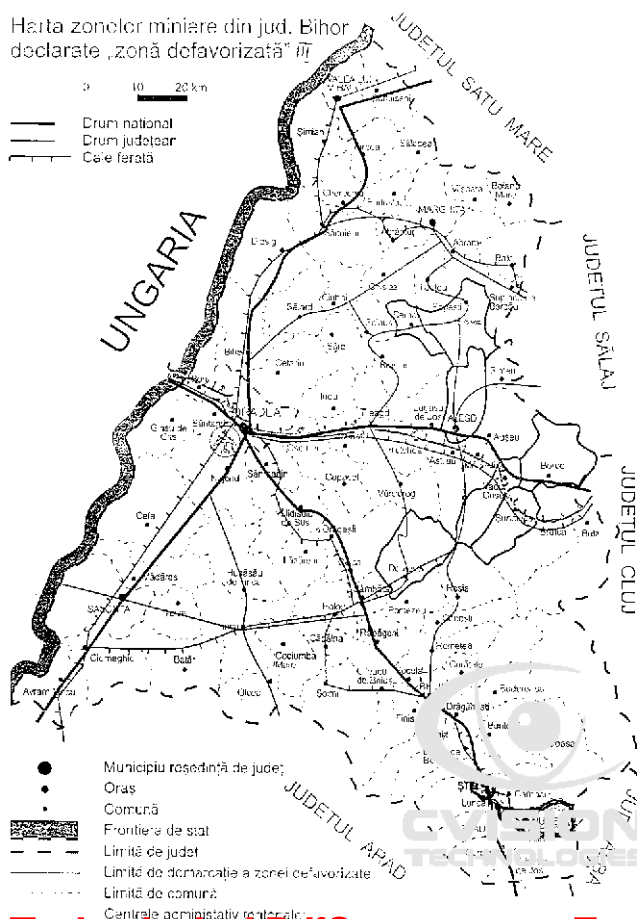
ANEXA Nr. 1

## JUDEȚUL BIHOR

Harta zonelor miniere din jud. Bihor  
declarate „zonă defavorizată”

0 10 20 km

— Drum național  
— Drum județean  
— Căile ferată



## GUVERNUL ROMÂNIEI

## HOTĂRÂRE

## privind declararea zonei miniere Borod-Şuncuiuş-Dobreşti-Vadu Crişului, judeţul Bihor, ca zonă defavorizată

În temeiul prevederilor art. 2, 3, 3<sup>1</sup> și ale art. 5 alin. (2) din Ordonanța de urgență a Guvernului nr. 24/1998 privind regimul zonelor defavorizate, aprobată și modificată prin Legea nr. 20/1999,

## Guvernul României hotărăște:

Art. 1. — Se declară zona minieră Borod-Şuncuiuş-Dobreşti-Vadu Crişului, judeţul Bihor, ca zonă defavorizată.

Art. 2. — Aria geografică strict delimitată a zonei miniere Borod-Şuncuiuş-Dobreşti-Vadu Crişului, judeţul Bihor, o reprezintă localitățile: Borod, Şuncuiuş, Dobreşti și Vadu Crişului, ca unități administrativ-teritoriale în suprafața de 38.675 ha, conform anexei nr. 1.

Art. 3. — Perioada pentru care zona minieră prevăzută la art. 1 se declară zonă defavorizată este de 10 ani.

Art. 4. — Pe perioada existenței zonei defavorizate, declarată în conformitate cu prevederile prezentei hotărâri, se acordă facilitățile prevăzute în anexa nr. 2\*).

Art. 5. — Domeniile de interes pentru realizarea de investiții în zonă sunt cele prevăzute în anexa nr. 3\*\*).

Art. 6. — Anexele nr. 1-3 fac parte integrantă din prezenta hotărâre.

PRIM-MINISTRU  
RADU VASILE

Contrasemnează:

p. Ministrul industriei și comerțului,  
**Nicolae Stăiculescu**,  
secretar de stat  
Ministrul finanțelor,  
**Decebal Traian Remeș**  
Ministrul lucrărilor publice și amenajării teritoriului,  
**Nicolae Noica**

Președintele Agenției Naționale pentru Dezvoltarea  
și Implementarea Programelor de Reconstrucție  
a Zonelor Miniere,  
**Petroniu Văsii**  
Secretar de stat, șeful Departamentului  
pentru Administrație Publică Locală,  
**Vlad Roșca**

București, 25 martie 1999.  
Nr. 195.

\*) Anexa nr. 2 este reprodusă la pag. 22.

\*\*\*) Anexa nr. 3 este reprodusă la pag. 22.

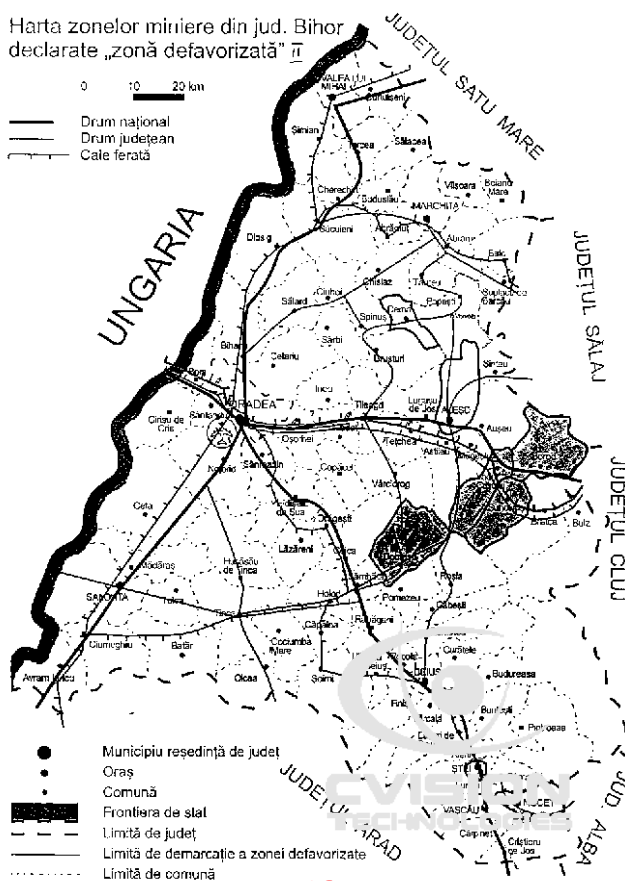
ANEXA Nr. 1

## JUDEȚUL BIHOR

Harta zonelor miniere din jud. Bihor  
declarate „zonă defavorizată”

0 10 20 km

— Drum național  
— Drum județean  
— Cale ferată



## GUVERNUL ROMÂNIEI

## HOTĂRÂRE

## privind declararea zonei miniere Popești–Derna–Aleșd, județul Bihor, ca zonă defavorizată

În temeiul prevederilor art. 2, 3, 3<sup>1</sup> și ale art. 5 alin. (2) din Ordonanța de urgență a Guvernului nr. 24/1998 privind regimul zonelor defavorizate, aprobată și modificată prin Legea nr. 20/1999,

**Guvernul României** hotărăște:

Art. 1. — Se declară zona minieră Popești–Derna–Aleșd, județul Bihor, ca zonă defavorizată.

Art. 2. — Aria geografică strict delimitată a zonei miniere Popești–Derna–Aleșd, județul Bihor, o reprezintă localitățile: Popești, Derna și Aleșd, ca unități administrativ-teritoriale în suprafață de 22.990 ha, conform anexei nr. 1.

Art. 3. — Perioada pentru care zona minieră prevăzută la art. 1 se declară zonă defavorizată este de 10 ani.

Art. 4. — Pe perioada existenței zonei defavorizate, declarată în conformitate cu prevederile prezentei hotărâri, se acordă facilitățile prevăzute în anexa nr. 2\*).

Art. 5. — Domeniile de interes pentru realizarea de investiții în zonă sunt cele prevăzute în anexa nr. 3\*\*).

Art. 6. — Anexele nr. 1–3 fac parte integrantă din prezenta hotărâre.

PRIM-MINISTRU  
**RADU VASILE**

Contrasemnează:

p. Ministrul industriei și comerțului,

**Nicolae Stăiculescu,**

secretar de stat

Ministrul finanțelor,

**Decebal Traian Remeș**

Ministrul lucrărilor publice și amenajării teritoriului,

**Nicolae Noica**

Președintele Agenției Naționale pentru Dezvoltarea  
și Implementarea Programelor de Reconstrucție

a Zonelor Miniere,

**Petroniu Văsii**

Secretar de stat, șeful Departamentului

pentru Administrație Publică Locală,

**Vlad Roșca**

București, 25 martie 1999.

Nr. 196.

\*) Anexa nr. 2 este reprodusă la pag. 22.

\*\*) Anexa nr. 3 este reprodusă la pag. 22.

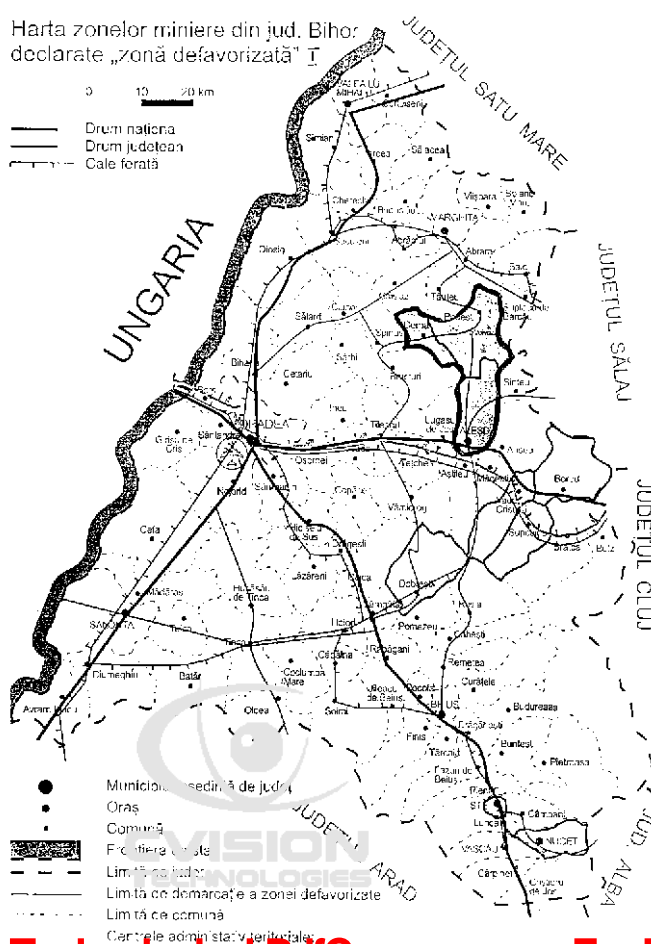
ANEXA Nr. 1

## JUDEȚUL BIHOR

Harta zonelor miniere din jud. Bihor  
declarată „zonă defavorizată” I

0 10 20 km

— Drum național  
— Drum județean  
- - - Cale forată



UNGARIA

JUDEȚUL SATU MARE

JUDEȚUL SĂLAJ

JUDEȚUL CLUJ

JUDEȚUL ALBA IULIA

Municipiu, sedință de județ  
Oraș  
Comună  
Frontiera de stat  
Limită de județ  
Limită de demarcație a zonei defavorizate  
Limită de comună  
Cartele administrativ-teritoriale

## GUVERNUL ROMÂNIEI

## HOTĂRÂRE

## privind declararea zonei miniere Rusca Montană, județul Caraș-Severin, ca zonă defavorizată

În temeiul prevederilor art. 2, 3, 3<sup>1</sup> și ale art. 5 alin. (2) din Ordonanța de urgență a Guvernului nr. 24/1998 privind regimul zonelor defavorizate, aprobată și modificată prin Legea nr. 20/1999,

**Guvernul României hotărăște:**

Art. 1. — Se declară zona minieră Rusca Montană, județul Caraș-Severin, ca zonă defavorizată.

Art. 2. — Aria geografică strict delimitată a zonei miniere Rusca Montană, județul Caraș-Severin, o reprezintă comuna Rusca Montană, ca unitate administrativ-teritorială în suprafață de 15.437 ha, conform anexei nr. 1.

Art. 3. — Perioada pentru care zona minieră prevăzută la art. 1 se declară zonă defavorizată este de 10 ani.

Art. 4. — Pe perioada existenței zonei defavorizate, declarată în conformitate cu prevederile prezentei hotărâri, se acordă facilitățile prevăzute în anexa nr. 2\*).

Art. 5. — Domeniile de interes pentru realizarea de investiții în zonă sunt cele prevăzute în anexa nr. 3\*\*).

Art. 6. — Anexele nr. 1–3 fac parte integrantă din prezenta hotărâre.

PRIM-MINISTRU  
**RADU VASILE**

Contrasemnează:

p. Ministrul industriei și comerțului,

**Nicolae Stăiculescu,**

secretar de stat

Ministrul finanțelor,

**Decebal Traian Remeș**

Ministrul lucrărilor publice și amenajării teritoriului,

**Nicolae Noica**

Președintele Agenției Naționale pentru Dezvoltarea și Implementarea Programelor de Reconstrucție a Zonelor Miniere,

**Petroniu Văsii**

Secretar de stat, șeful Departamentului pentru Administrație Publică Locală,

**Vlad Roșca**

București, 25 martie 1999.

Nr. 197.

\*) Anexa nr. 2 este reprodusă la pag. 22.

\*\*) Anexa nr. 3 este reprodusă la pag. 22.

*ANEXA Nr. 1*

## JUDEȚUL CARAȘ-SEVERIN





## GUVERNUL ROMÂNIEI

## HOTĂRÂRE

## privind declararea zonei miniere Bocșa, județul Caraș-Severin, ca zonă defavorizată

În temeiul prevederilor art. 2, 3, 3<sup>1</sup> și ale art. 5 alin. (2) din Ordonanța de urgență a Guvernului nr. 24/1998 privind regimul zonelor defavorizate, aprobată și modificată prin Legea nr. 20/1999,

**Guvernul României hotărăște:**

Art. 1. — Se declară zona minieră Bocșa, județul Caraș-Severin, ca zonă defavorizată.

Art. 2. — Aria geografică strict delimitată a zonei miniere Bocșa, județul Caraș-Severin, o reprezintă localitățile: Bocșa, Ocna de Fier, Dognecea și Lupac, ca unități administrativ-teritoriale în suprafață de 28.616 ha, conform anexei nr. 1.

Art. 3. — Perioada pentru care zona minieră prevăzută la art. 1 se declară zonă defavorizată este de 10 ani.

Art. 4. — Pe perioada existenței zonei defavorizate, declarată în conformitate cu prevederile prezentei hotărâri, se acordă facilitățile prevăzute în anexa nr. 2\*).

Art. 5. — Domeniile de interes pentru realizarea de investiții în zonă sunt cele prevăzute în anexa nr. 3\*\*).

Art. 6. — Anexele nr. 1–3 fac parte integrantă din prezenta hotărâre.

PRIM-MINISTRU  
**RADU VASILE**

Contrasemnează:

p. Ministrul industriei și comerțului,

**Nicolae Stăiculescu,**

secretar de stat

Ministrul finanțelor,

**Decebal Traian Remes**

Ministrul lucrărilor publice și amenajării teritoriului,

**Nicolae Noica**

Președintele Agenției Naționale pentru Dezvoltarea și Implementarea Programelor de Reconstrucție a Zonelor Miniere,

**Petroniu Văsii**

Secretar de stat, șeful Departamentului pentru Administrație Publică Locală,

**Vlad Roșca**

București, 25 martie 1999.

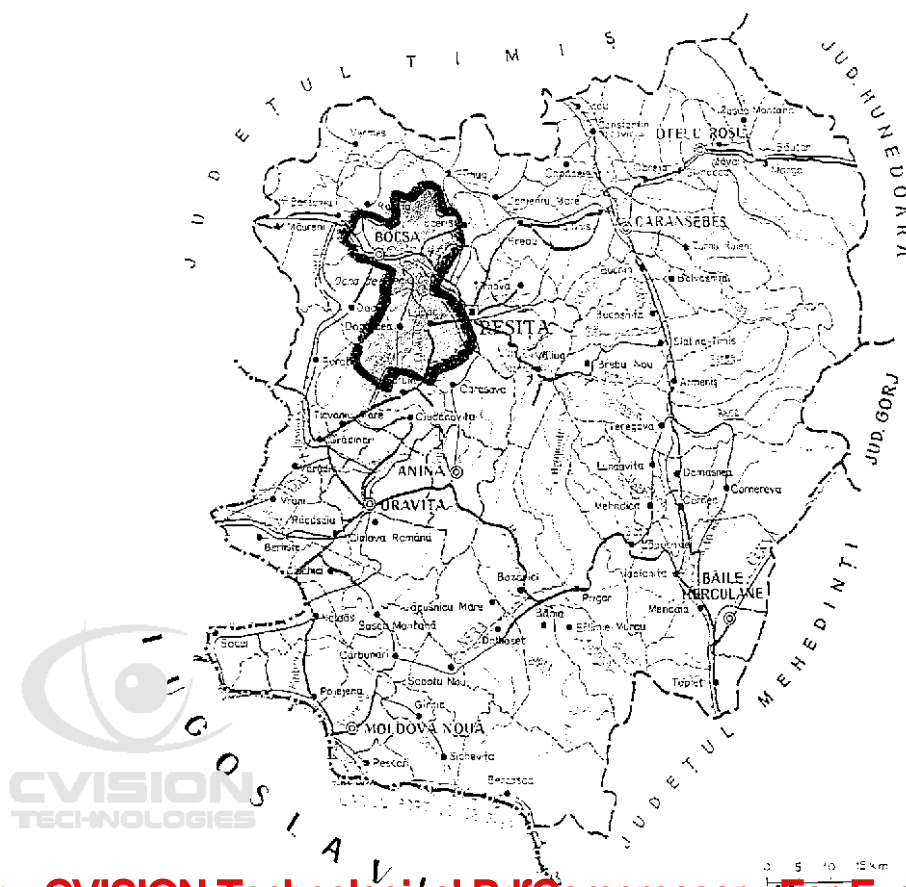
Nr. 198.

\*) Anexa nr. 2 este reprodusă la pag. 22.

\*\*) Anexa nr. 3 este reprodusă la pag. 22.

ANEXA Nr. 1

## JUDEȚUL CARAȘ-SEVERIN



CVISION  
TECHNOLOGIES

## GUVERNUL ROMÂNIEI

## HOTĂRÂRE

## privind declararea zonei miniere Moldova Nouă–Anina, județul Caraș-Severin, ca zonă defavorizată

În temeiul prevederilor art. 2, 3, 3<sup>1</sup> și ale art. 5 alin. (2) din Ordonanța de urgență a Guvernului nr. 24/1998 privind regimul zonelor defavorizate, aprobată și modificată prin Legea nr. 20/1999,

## Guvernul României hotărăște:

Art. 1. — Se declară zona minieră Moldova Nouă–Anina, județul Caraș-Severin, ca zonă defavorizată.

Art. 2. — Aria geografică strict delimitată a zonei miniere Moldova Nouă–Anina, județul Caraș-Severin, o reprezintă localitățile: Moldova Nouă, Berzasca, Pescari, Sichevița, Cărbunari, Sasca Montană, Anina, Oravița, Ciudanovița, Bozovici, Prigor, Mehadia, ca unități administrativ-teritoriale în suprafață de 192.618 ha, conform anexei nr. 1.

Art. 3. — Perioada pentru care zona minieră prevăzută la art. 1 se declară zonă defavorizată este de 10 ani.

Art. 4. — Pe perioada existenței zonei defavorizate, declarată în conformitate cu prevederile prezentei hotărâri, se acordă facilitățile prevăzute în anexa nr. 2\*).

Art. 5. — Domeniile de interes pentru realizarea de investiții în zonă sunt cele prevăzute în anexa nr. 3\*\*).

Art. 6. — Anexele nr. 1–3 fac parte integrantă din prezenta hotărâre.

PRIM-MINISTRU  
RADU VASILE

Contrasemnează:

p. Ministrul industriei și comerțului,

**Nicolae Stăiculescu,**

secretar de stat

Ministrul finanțelor,

**Decebal Traian Remeș**

Ministrul lucrărilor publice și amenajării teritoriului,

**Nicolae Noica**

Președintele Agenției Naționale pentru Dezvoltarea  
și Implementarea Programelor de Reconstrucție  
a Zonelor Miniere,

**Petroniu Văsii**

Secretar de stat, șeful Departamentului  
pentru Administrație Publică Locală,

**Vlad Roșca**

București, 25 martie 1999.

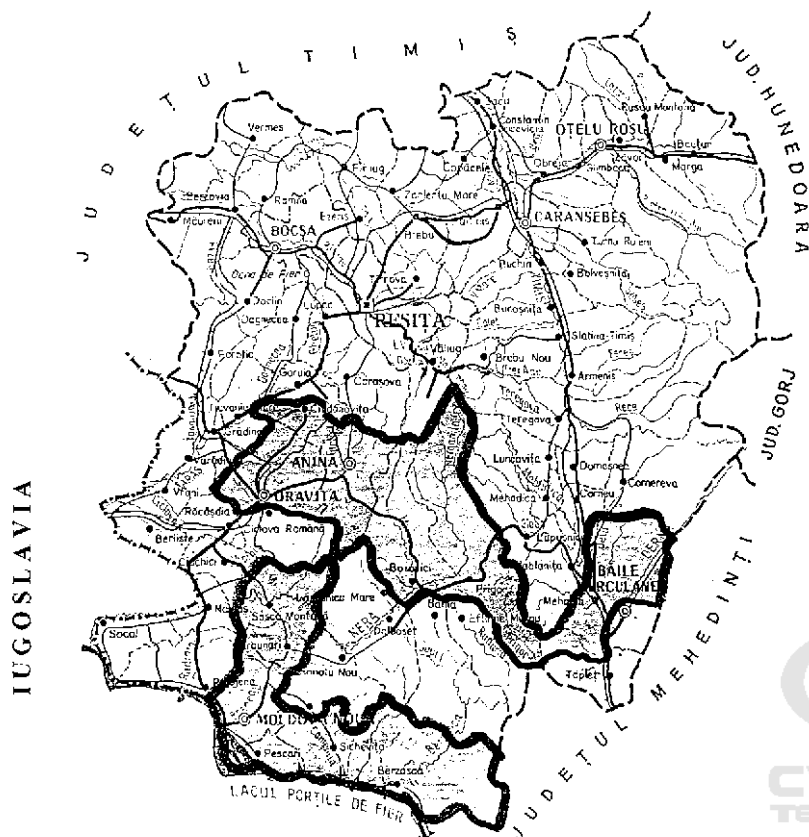
Nr. 199.

\*) Anexa nr. 2 este reprodusă la pag. 22.

\*\*) Anexa nr. 3 este reprodusă la pag. 22.

ANEXA Nr. 1

## JUDEȚUL CARAȘ-SEVERIN



0 5 10 15 km

## GUVERNUL ROMÂNIEI

## HOTĂRÂRE

## privind declararea zonei miniere Ip, județul Sălaj, ca zonă defavorizată

În temeiul prevederilor art. 2, 3, 3<sup>1</sup> și ale art. 5 alin. (2) din Ordonanța de urgență a Guvernului nr. 24/1998 privind regimul zonelor defavorizate, aprobată și modificată prin Legea nr. 20/1999,

## Guvernul României hotărăște:

Art. 1. — Se declară zona minieră Ip, județul Sălaj, ca zonă defavorizată.

Art. 2. — Aria geografică strict delimitată a zonei miniere Ip, județul Sălaj, o reprezintă localitățile: Zăuan, Cosniciu de Jos, Cosniciu de Sus, Zăuan-Băi și Ip, componente ale unității administrativ-teritoriale Ip, în suprafață de 6.013 ha, conform anexei nr. 1.

Art. 3. — Perioada pentru care zona minieră prevăzută la art. 1 se declară zonă defavorizată este de 10 ani.

Art. 4. — Pe perioada existenței zonei defavorizate, declarată în conformitate cu prevederile prezentei hotărâri, se acordă facilitățile prevăzute în anexa nr. 2\*).

Art. 5. — Domeniile de interes pentru realizarea de investiții în zonă sunt cele prevăzute în anexa nr. 3\*\*).

Art. 6. — Anexele nr. 1–3 fac parte integrantă din prezenta hotărâre.

PRIM-MINISTRU  
RADU VASILE

Contrasemnează:

p. Ministrul industriei și comerțului,  
**Nicolae Stăiculescu**,  
secretar de stat  
Ministrul finanțelor,  
**Decebal Traian Remeș**  
Ministrul lucrărilor publice și amenajării teritoriului,  
**Nicolae Noica**

Președintele Agenției Naționale pentru Dezvoltarea  
și Implementarea Programelor de Reconstrucție  
a Zonelor Miniere,  
**Petroniu Văsii**  
Secretar de stat, șeful Departamentului  
pentru Administrație Publică Locală,  
**Vlad Roșca**

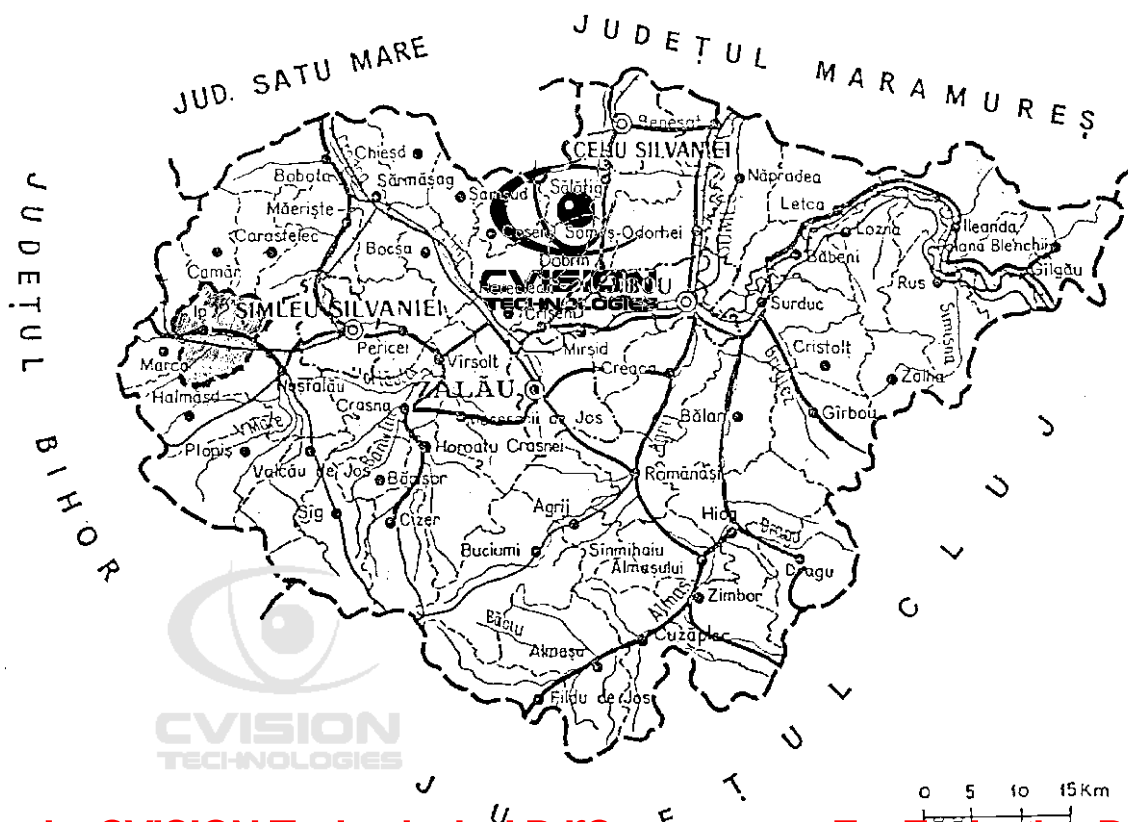
București, 25 martie 1999.  
Nr. 200.

\*) Anexa nr. 2 este reprodusă la pag. 22.

\*\*) Anexa nr. 3 este reprodusă la pag. 22.

*ANEXA Nr. 1*

## JUDEȚUL SĂLAJ



## GUVERNUL ROMÂNIEI

## HOTĂRÂRE

## privind declararea zonei miniere Hida-Surduc-Jibou-Bălan, județul Sălaj, ca zonă defavorizată

În temeiul prevederilor art. 2, 3, 3<sup>1</sup> și ale art. 5 alin. (2) din Ordonanța de urgență a Guvernului nr. 24/1998 privind regimul zonelor defavorizate, aprobată și modificată prin Legea nr. 20/1999,

## Guvernul României hotărăște:

Art. 1. — Se declară zona minieră Hida-Surduc-Jibou-Bălan, județul Sălaj, ca zonă defavorizată.

Art. 2. — Aria geografică strict delimitată a zonei miniere Hida-Surduc-Jibou-Bălan, județul Sălaj, o reprezintă localitățile: Hida, Surduc, Jibou și Bălan, ca unități administrativ-teritoriale în suprafață de 35.578 ha, conform anexei nr. 1.

Art. 3. — Perioada pentru care zona minieră prevăzută la art. 1 se declară zonă defavorizată este de 10 ani.

Art. 4. — Pe perioada existenței zonei defavorizate, declarată în conformitate cu prevederile prezentei hotărâri, se acordă facilitățile prevăzute în anexa nr. 2\*).

Art. 5. — Domeniile de interes pentru realizarea de investiții în zonă sunt cele prevăzute în anexa nr. 3\*\*).

Art. 6. — Anexele nr. 1-3 fac parte integrantă din prezenta hotărâre.

PRIM-MINISTRU  
RADU VASILE

Contrasemnează:

p. Ministrul industriei și comerțului,  
**Nicolae Stăiculescu,**  
secretar de stat  
Ministrul finanțelor,  
**Decebal Traian Remes**  
Ministrul lucrărilor publice și amenajării teritoriului,  
**Nicolae Noica**

Președintele Agenției Naționale pentru Dezvoltarea  
și Implementarea Programelor de Reconstrucție  
a Zonelor Miniere,  
**Petroniu Văsii**  
Secretar de stat, șeful Departamentului  
pentru Administrație Publică Locală,  
**Vlad Roșca**

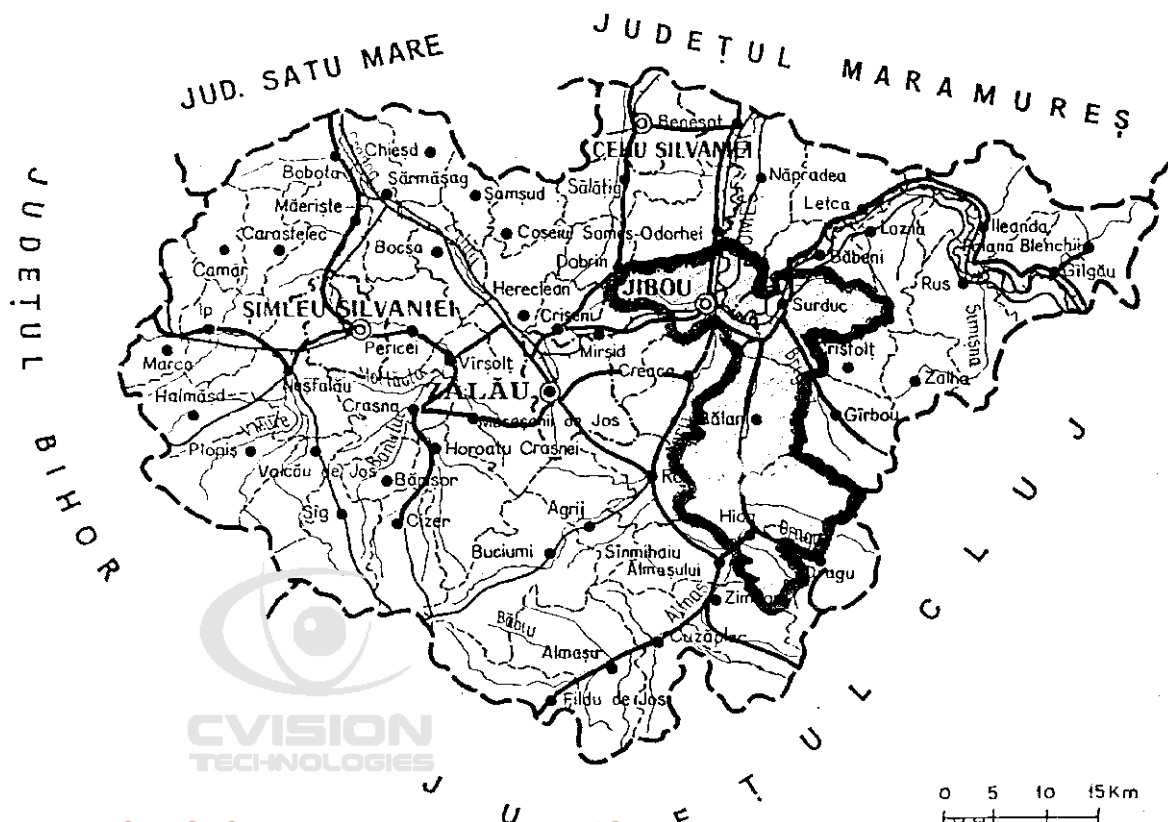
București, 25 martie 1999.  
Nr. 201.

\*) Anexa nr. 2 este reprodusă la pag. 22.

\*\*) Anexa nr. 3 este reprodusă la pag. 22.

ANEXA Nr. 1

## JUDEȚUL SĂLAJ



## GUVERNUL ROMÂNIEI

## HOTĂRÂRE

## privind declararea zonei miniere Șarmășag–Chiejd–Bobota, județul Sălaj, ca zonă defavorizată

În temeiul prevederilor art. 2, 3, 3<sup>1</sup> și ale art. 5 alin. (2) din Ordonanța de urgență a Guvernului nr. 24/1998 privind regimul zonelor defavorizate, aprobată și modificată prin Legea nr. 20/1999,

## Guvernul României hotărăște:

Art. 1. — Se declară zona minieră Șarmășag–Chiejd–Bobota, județul Sălaj, ca zonă defavorizată.

Art. 2. — Aria geografică strict delimitată a zonei miniere Șarmășag–Chiejd–Bobota, județul Sălaj, o reprezintă localitățile: Șarmășag, Chiejd și Bobota, ca unități administrativ-teritoriale în suprafață de 17.528 ha, conform anexei nr. 1.

Art. 3. — Perioada pentru care zona minieră prevăzută la art. 1 se declară zonă defavorizată este de 10 ani.

Art. 4. — Pe perioada existenței zonei defavorizate, declarată în conformitate cu prevederile prezentei hotărâri, se acordă facilitățile prevăzute în anexa nr. 2\*).

Art. 5. — Domeniile de interes pentru realizarea de investiții în zonă sunt cele prevăzute în anexa nr. 3\*\*).

Art. 6. — Anexele nr. 1–3 fac parte integrantă din prezenta hotărâre.

PRIM-MINISTRU  
RADU VASILE

Contrasemnează:

p. Ministrul industriei și comerțului,  
**Nicolae Stăiculescu,**

secretar de stat

Ministrul finanțelor,

**Decebal Traian Remes**

Ministrul lucrărilor publice și amenajării teritoriului,  
**Nicolae Noica**

Președintele Agenției Naționale pentru Dezvoltarea  
și Implementarea Programelor de Reconstrucție  
a Zonelor Miniere,

**Petroniu Văsii**

Secretar de stat, șeful Departamentului  
pentru Administrație Publică Locală,  
**Vlad Roșca**

București, 25 martie 1999.  
Nr. 202.

\*) Anexa nr. 2 este reprodusă la pag. 22.

\*\*) Anexa nr. 3 este reprodusă la pag. 22.

ANEXA Nr. 1

## JUDEȚUL SĂLAJ



## GUVERNUL ROMÂNIEI

## HOTĂRÂRE

## privind declararea zonei miniere Baia Mare, județul Maramureș, ca zonă defavorizată

În temeiul prevederilor art. 2, 3, 3<sup>1</sup> și ale art. 5 alin. (2) din Ordonanța de urgență a Guvernului nr. 24/1998 privind regimul zonelor defavorizate, aprobată și modificată prin Legea nr. 20/1999,

Guvernul României hotărăște:

Art. 1. — Se declară zona minieră Baia Mare, județul Maramureș, ca zonă defavorizată.

Art. 2. — Aria geografică strict delimitată a zonei miniere Baia Mare, județul Maramureș, o reprezintă localitățile: Cicârlău, Tăuții-Măgherauș, Baia Mare, Baia Sprie, Băiuț, Căvnic și Șișești, ca unități administrativ-teritoriale în suprafață de 75.225 ha, conform anexei nr. 1.

Art. 3. — Perioada pentru care zona minieră prevăzută la art. 1 se declară zonă defavorizată este de 10 ani.

Art. 4. — Pe perioada existenței zonei defavorizate, declarată în conformitate cu prevederile prezentei hotărâri, se acordă facilitățile prevăzute în anexa nr. 2\*).

Art. 5. — Domeniile de interes pentru realizarea de investiții în zonă sunt cele prevăzute în anexa nr. 3\*\*).

Art. 6. — Anexele nr. 1—3 fac parte integrantă din prezenta hotărâre.

PRIM-MINISTRU  
RADU VASILE

Contrasemnează:

p. Ministrul industriei și comerțului,

**Nicolae Stăiculescu,**

secretar de stat

Ministrul finanțelor,

**Decebal Traian Remeș**

Ministrul lucrărilor publice și amenajării teritoriului,

**Nicolae Noica**

Președintele Agenției Naționale pentru Dezvoltarea și Implementarea Programelor de Reconstrucție a Zonelor Miniere,

**Petroniu Văsii**

Secretar de stat, șeful Departamentului pentru Administrație Publică Locală,

**Vlad Roșca**

București, 25 martie 1999.

Nr. 203.

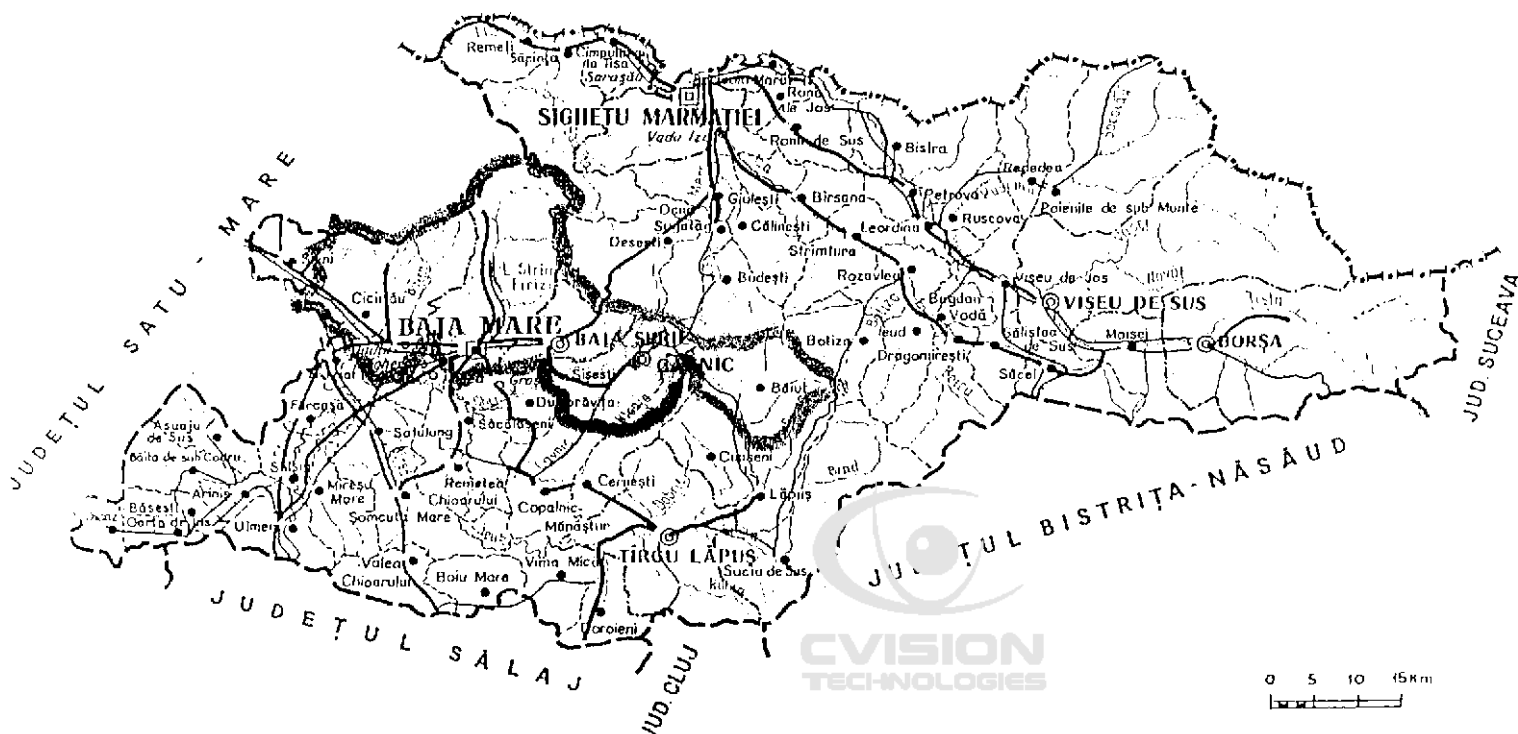
\*) Anexa nr. 2 este reprodusă la pag. 22.

\*\*) Anexa nr. 3 este reprodusă la pag. 22.

ANEXA Nr. 1

## JUDEȚUL MARAMUREȘ

UCRAINA



## GUVERNUL ROMÂNIEI

## HOTĂRÂRE

## privind declararea zonei miniere Borșa-Vișeu, județul Maramureș, ca zonă defavorizată

În temeiul prevederilor art. 2, 3, 3<sup>1</sup> și ale art. 5 alin. (2) din Ordonanța de urgență a Guvernului nr. 24/1998 privind regimul zonelor defavorizate, aprobată și modificată prin Legea nr. 20/1999,

**Guvernul României hotărăște:**

Art. 1. — Se declară zona minieră Borșa-Vișeu, județul Maramureș, ca zonă defavorizată.

Art. 2. — Aria geografică strict delimitată a zonei miniere Borșa-Vișeu, județul Maramureș, o reprezintă localitățile Borșa și Vișeu de Sus, ca unități administrativ-teritoriale în suprafață de 86.718 ha, conform anexei nr. 1.

Art. 3. — Perioada pentru care zona minieră prevăzută la art. 1 se declară zonă defavorizată este de 10 ani.

Art. 4. — Pe perioada existenței zonei defavorizate, declarată în conformitate cu prevederile prezentei hotărâri, se acordă facilitățile prevăzute în anexa nr. 2\*).

Art. 5. — Domeniile de interes pentru realizarea de investiții în zonă sunt cele prevăzute în anexa nr. 3\*\*).

Art. 6. — Anexele nr. 1—3 fac parte integrantă din prezenta hotărâre.

PRIM-MINISTRU  
**RADU VASILE**

Contrasemnează:

p. Ministrul industriei și comerțului,

**Nicolae Stăiculescu,**

secretar de stat

Ministrul finanțelor,

**Decebal Traian Remes**

Ministrul lucrărilor publice și amenajării teritoriului,

**Nicolae Noica**

Președintele Agenției Naționale pentru Dezvoltarea și Implementarea Programelor de Reconstrucție a Zonelor Miniere,

**Petroniu Văsii**

Secretar de stat, șeful Departamentului pentru Administrație Publică Locală,

**Vlad Roșca**

București, 25 martie 1999.

Nr. 204.

\*) Anexa nr. 2 este reprodusă la pag. 22.

\*\*\*) Anexa nr. 3 este reprodusă la pag. 22.

ANEXA Nr. 1

## JUDEȚUL MARAMUREȘ

UCRAINA



## GUVERNUL ROMÂNIEI

## HOTĂRÂRE

## privind declararea zonei miniere Filipești, județul Prahova, ca zonă defavorizată

În temeiul prevederilor art. 2, 3, 3<sup>1</sup> și ale art. 5 alin. (2) din Ordonanța de urgență a Guvernului nr. 24/1998 privind regimul zonelor defavorizate, aprobată și modificată prin Legea nr. 20/1999,

**Guvernul României** hotărăște :

Art. 1. — Se declară zona minieră Filipești, județul Prahova, ca zonă defavorizată.

Art. 2. — Aria geografică strict delimitată a zonei miniere Filipești, județul Prahova, o reprezintă localitățile: Filipeștii de Pădure, Măgureni și Filipeștii de Târg, ca unități administrativ-teritoriale în suprafață de 13.191 ha, conform anexei nr. 1.

Art. 3. — Perioada pentru care zona minieră prevăzută la art. 1 se declară zonă defavorizată este de 10 ani.

Art. 4. — Pe perioada existenței zonei defavorizate, declarată în conformitate cu prevederile prezentei hotărâri, se acordă facilitățile prevăzute în anexa nr. 2\*).

Art. 5. — Domeniile de interes pentru realizarea de investiții în zonă sunt cele prevăzute în anexa nr. 3\*\*).

Art. 6. — Anexele nr. 1—3 fac parte integrantă din prezenta hotărâre.

PRIM-MINISTRU  
**RADU VASILE**

Contrasemnează:

p. Ministrul industriei și comerțului,

**Nicolae Stăiculescu,**

secretar de stat

Ministrul finanțelor,

**Decebal Traian Remes**

Ministrul lucrărilor publice și amenajării teritoriului,

**Nicolae Noica**

Președintele Agenției Naționale pentru Dezvoltarea  
și Implementarea Programelor de Reconstrucție

a Zonelor Miniere,

**Petroniu Văsii**

Secretar de stat, șeful Departamentului

pentru Administrație Publică Locală,

**Vlad Roșca**

București, 25 martie 1999.

Nr. 205.

\*) Anexa nr. 2 este reprodusă la pag. 22.

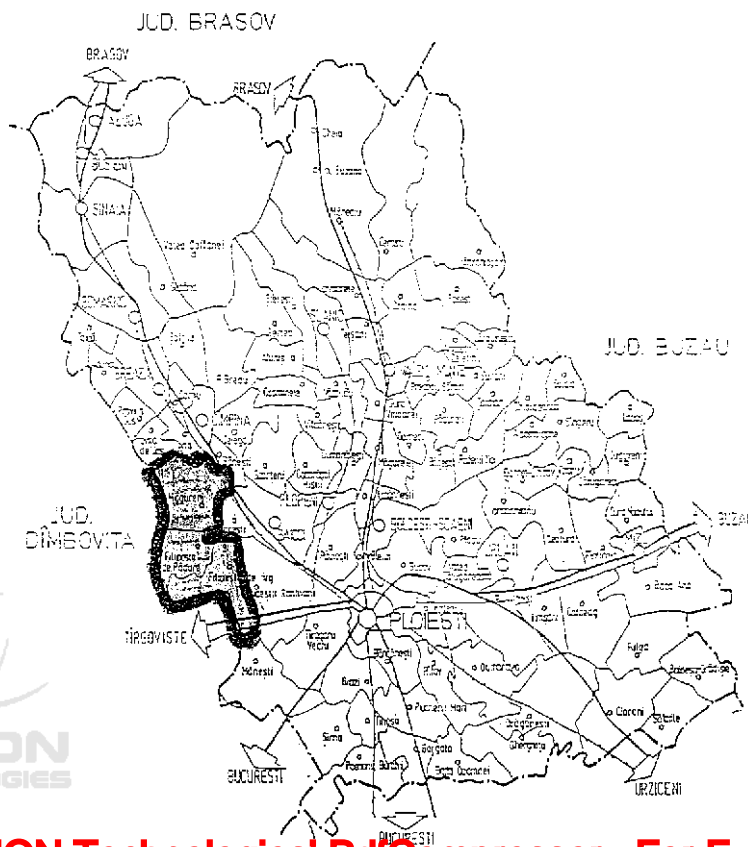
\*\*) Anexa nr. 3 este reprodusă la pag. 22.

## JUDEȚUL PRAHOVA

Zona minieră Filipești  
declarată zonă defavorizată

Scara 1:500.000

ANEXA Nr. 1





## GUVERNUL ROMÂNIEI

## HOTĂRÂRE

## privind declararea zonei miniere Ceptura, județul Prahova, ca zonă defavorizată

În temeiul prevederilor art. 2, 3, 3<sup>1</sup> și ale art. 5 alin. (2) din Ordonanța de urgență a Guvernului nr. 24/1998 privind regimul zonelor defavorizate, aprobată și modificată prin Legea nr. 20/1999,

**Guvernul României** hotărăște :

Art. 1. — Se declară zona minieră Ceptura, județul Prahova, ca zonă defavorizată.

Art. 2. — Aria geografică strict delimitată a zonei miniere Ceptura, județul Prahova, o reprezintă comuna Ceptura, ca unitate administrativ-teritorială în suprafață de 4.705 ha, conform anexei nr. 1.

Art. 3. — Perioada pentru care zona minieră prevăzută la art. 1 se declară zonă defavorizată este de 10 ani.

Art. 4. — Pe perioada existenței zonei defavorizate, declarată în conformitate cu prevederile prezentei hotărâri, se acordă facilitățile prevăzute în anexa nr. 2\*).

Art. 5. — Domeniile de interes pentru realizarea de investiții în zonă sunt cele prevăzute în anexa nr. 3\*\*).

Art. 6. — Anexele nr. 1—3 fac parte integrantă din prezenta hotărâre.

PRIM-MINISTRU  
**RADU VASILE**

Contrasemnează:

p. Ministrul industriei și comerțului,

**Nicolae Stăiculescu,**

secretar de stat

Ministrul finanțelor,

**Decebal Traian Remes**

Ministrul lucrărilor publice și amenajării teritoriului,

**Nicolae Noica**

Președintele Agenției Naționale pentru Dezvoltarea și Implementarea Programelor de Reconstrucție a Zonelor Miniere,

**Petroniu Văsii**

Secretar de stat, șeful Departamentului pentru Administrație Publică Locală,

**Vlad Roșca**

București, 25 martie 1999.

Nr. 206.

\*) Anexa nr. 2 este reprodusă la pag. 22.

\*\*) Anexa nr. 3 este reprodusă la pag. 22.

ANEXA Nr. 1

## JUDEȚUL PRAHOVA

Scara 1:500.000

Zona minieră Ceptura

declarată zonă defavorizată





## GUVERNUL ROMÂNIEI

## HOTĂRÂRE

## privind declararea zonei miniere Bucovina, județul Suceava, ca zonă defavorizată

În temeiul prevederilor art. 2, 3, 3<sup>1</sup> și ale art. 5 alin. (2) din Ordonanța de urgență a Guvernului nr. 24/1998 privind regimul zonelor defavorizate, aprobată și modificată prin Legea nr. 20/1999,

**Guvernul României hotărăște:**

Art. 1. — Se declară zona minieră Bucovina, județul Suceava, ca zonă defavorizată.

Art. 2. — Aria geografică strict delimitată a zonei miniere Bucovina, județul Suceava, o reprezintă localitățile: Cacica, Gura Humorului, Ostra, Stulpicani, Frasin, Fundu Moldovei, Pojorâta, Breaza, Câmpulung Moldovenesc, Broșteni, Crucea, Panaci, Șaru Dornei, Iacobieni, Cârlibaba, Vatra Dornei, Dorna-Arini și Poiana Stampei, ca unități administrativ-teritoriale în suprafață de 327.051 ha, conform anexei nr. 1.

Art. 3. — Perioada pentru care zona minieră prevăzută la art. 1 se declară zonă defavorizată este de 10 ani.

Art. 4. — Pe perioada existenței zonei defavorizate, declarată în conformitate cu prevederile prezentei hotărâri, se acordă facilitățile prevăzute în anexa nr. 2\*).

Art. 5. — Domeniile de interes pentru realizarea de investiții în zonă sunt cele prevăzute în anexa nr. 3\*\*).

Art. 6. — Anexele nr. 1—3 fac parte integrantă din prezenta hotărâre.

PRIM-MINISTRU  
**RADU VASILE**

Contrasemnează:

p. Ministrul industriei și comerțului,  
**Nicolae Stăiculescu,**  
secretar de stat  
Ministrul finanțelor,  
**Decebal Traian Remes**  
Ministrul lucrărilor publice și amenajării teritoriului,  
**Nicolae Noica**

Președintele Agenției Naționale pentru Dezvoltarea  
și Implementarea Programelor de Reconstrucție  
a Zonelor Miniere,  
**Petroniu Văsii**  
Secretar de stat, șeful Departamentului  
pentru Administrație Publică Locală,  
**Vlad Roșca**

București, 25 martie 1999.  
Nr. 208.

\*) Anexa nr. 2 este reprodusă la pag. 22.

\*\*\*) Anexa nr. 3 este reprodusă la pag. 22.

ANEXA Nr. 1

## JUDEȚUL SUCEAVA

## UCRAINA



## GUVERNUL ROMÂNIEI

## HOTĂRÂRE

## privind declararea zonei miniere Baraolt, județul Covasna, ca zonă defavorizată

În temeiul prevederilor art. 2, 3, 3<sup>1</sup> și ale art. 5 alin. (2) din Ordonanța de urgență a Guvernului nr. 24/1998 privind regimul zonelor defavorizate, aprobată și modificată prin Legea nr. 20/1999,

## Guvernul României hotărăște:

Art. 1. — Se declară zona minieră Baraolt, județul Covasna, ca zonă defavorizată.

Art. 2. — Aria geografică strict delimitată a zonei miniere Baraolt, județul Covasna, o reprezintă localitatea Baraolt, ca unitate administrativ-teritorială în suprafață de 12.848 ha, conform anexei nr. 1.

Art. 3. — Perioada pentru care zona minieră prevăzută la art. 1 se declară zonă defavorizată este de 10 ani.

Art. 4. — Pe perioada existenței zonei defavorizate, declarată în conformitate cu prevederile prezentei hotărâri, se acordă facilitățile prevăzute în anexa nr. 2\*).

Art. 5. — Domeniile de interes pentru realizarea de investiții în zonă sunt cele prevăzute în anexa nr. 3\*\*).

Art. 6. — Anexele nr. 1—3 fac parte integrantă din prezenta hotărâre.

PRIM-MINISTRU  
RADU VASILE

Contrasemnează:

p. Ministrul industriei și comerțului,

**Nicolae Stăiculescu,**

secretar de stat

Ministrul finanțelor,

**Decebal Traian Remeș**

Ministrul lucrărilor publice și amenajării teritoriului,

**Nicolae Noica**

Președintele Agenției Naționale pentru Dezvoltarea și Implementarea Programelor de Reconstrucție a Zonelor Miniere,

**Petroniu Văsii**

Secretar de stat, șeful Departamentului pentru Administrație Publică Locală,

**Vlad Roșca**

București, 25 martie 1999.

Nr. 209.

\*) Anexa nr. 2 este reprodusă la pag. 22.

\*\*) Anexa nr. 3 este reprodusă la pag. 22.

ANEXA Nr. 1

## JUDEȚUL COVASNA



## GUVERNUL ROMÂNIEI

## HOTĂRÂRE

## privind declararea zonei miniere Altân Tepe, județul Tulcea, ca zonă defavorizată

În temeiul prevederilor art. 2, 3, 3<sup>1</sup> și ale art. 5 alin. (2) din Ordonanța de urgență a Guvernului nr. 24/1998 privind regimul zonelor defavorizate, aprobată și modificată prin Legea nr. 20/1999,

## Guvernul României hotărăște:

Art. 1. — Se declară zona minieră Altân Tepe, județul Tulcea, ca zonă defavorizată.

Art. 2. — Aria geografică strict delimitată a zonei miniere Altân Tepe, județul Tulcea, o reprezintă comuna Stejaru, ca unitate administrativ-teritorială în suprafață de 4.700 ha, conform anexei nr. 1.

Art. 3. — Perioada pentru care zona minieră prevăzută la art. 1 se declară zonă defavorizată este de 10 ani.

Art. 4. — Pe perioada existenței zonei defavorizate, declarată în conformitate cu prevederile prezentei hotărâri, se acordă facilitățile prevăzute în anexa nr. 2\*).

Art. 5. — Domeniile de interes pentru realizarea de investiții în zonă sunt cele prevăzute în anexa nr. 3\*\*).

Art. 6. — Anexele nr. 1—3 fac parte integrantă din prezenta hotărâre.

PRIM-MINISTRU  
RADU VASILE

Contrasemnează:

p. Ministrul industriei și comerțului,

**Nicolae Stăiculescu,**

secretar de stat

Ministrul finanțelor,

**Decebal Traian Remes**

Ministrul lucrărilor publice și amenajării teritoriului,

**Nicolae Noica**

Președintele Agenției Naționale pentru Dezvoltarea și Implementarea Programelor de Reconstrucție a Zonelor Miniere,

**Petroniu Văsii**

Secretar de stat, șeful Departamentului pentru Administrație Publică Locală,

**Vlad Roșca**

București, 25 martie 1999.

Nr. 210.

\*) Anexa nr. 2 este reprodusă la pag. 22.

\*\*) Anexa nr. 3 este reprodusă la pag. 22.

ANEXA Nr. 1

## JUDEȚUL TULCEA



ANEXA Nr. 2

la hotărârile Guvernului nr. 191, 192, 193, 194, 195, 196, 197, 198, 199, 200, 201, 202, 203, 204, 205, 206, 207, 208, 209 și 210 din 25 martie 1999

Pentru societățile comerciale cu capital social majoritar privat, persoane juridice române, precum și pentru întreprinzătorii particulari sau asociațiile familiale, autorizate conform Decretului-lege nr. 54/1990 privind organizarea și desfășurarea unor activități economice pe baza liberei inițiative, care își au sediul și își desfășoară activitatea în zona defavorizată, se acordă, pentru investițiile nou-create, următoarele facilități:

a) scutirea de la plata:

— taxelor vamale și a taxei pe valoarea adăugată pentru mașinile, utilajele, instalațiile, echipamentele, mijloacele de transport, alte bunuri amortizabile, care se importă în vederea efectuării de investiții în zonă;

— taxei pe valoarea adăugată pentru mașinile, utilajele, instalațiile, echipamentele, mijloacele de transport, alte bunuri amortizabile, produse în țară în vederea efectuării și derulării de investiții în zonă;

b) restituirea taxelor vamale pentru materiile prime, piesele de schimb și/sau componentele importate, necesare pentru realizarea producției proprii în zonă;

c) scutirea de la plata impozitului pe profit pe durata de existență a zonei defavorizate;

d) scutirea de la plata taxelor percepute pentru modificarea destinației sau pentru scoaterea din circuitul agricol a unor terenuri destinate realizării investiției;

e) acordarea, cu prioritate, din Fondul special de dezvoltare aflat la dispoziția Guvernului, constituit potrivit Ordonanței de urgență a Guvernului nr. 59/1997 privind destinația sumelor încasate de Fondul Proprietății de Stat în cadrul procesului de privatizare a societăților comerciale la care statul este acționar, a unor sume pentru:

— stimularea activității de export al produselor finite și/sau al serviciilor industriale, după caz;

— garantarea creditelor externe, în limita unui plafon anual stabilit de Ministerul Finanțelor;

— finanțarea unor programe speciale, aprobate prin hotărâre a Guvernului;

— finanțarea proiectelor de investiții ale societăților comerciale prin coparticiparea statului la capitalul social.

ANEXA Nr. 3

la hotărârile Guvernului nr. 191, 192, 193, 194, 195, 196, 197, 198, 199, 200, 201, 202, 203, 204, 205, 206, 207, 208, 209 și 210 din 25 martie 1999

## DOMENII

### de interes pentru realizarea de investiții

1. Agricultură și zootehnie
2. Producție\*)
3. Prestări de servicii\*\*)
4. Comerț\*\*\*)
5. Protecția mediului și refacerea siturilor naturale.

#### NOTĂ:

Activitățile din domeniile producție, prestări de servicii și comerț, care nu beneficiază de facilitățile prevăzute în anexa nr. 2, sunt:

\*) fabricarea băuturilor alcoolice distilate și fabricarea alcoolului etilic de fermentație;

\*\*\*) alimentația publică necuprinsă într-o investiție în domeniul turismului;

\*\*\*) comercializarea produselor care nu sunt realizate prin activitățile desfășurate în zonă.

# ACTE ALE ORGANELOR DE SPECIALITATE ALE ADMINISTRAȚIEI PUBLICE CENTRALE

AGENȚIA NAȚIONALĂ PENTRU RESURSE MINERALE

## ORDIN privind concursul de ofertă publică nr. 3 pentru licențe de concesiune a activităților miniere de explorare

Președintele Agenției Naționale pentru Resurse Minerale,  
având în vedere:

- Legea minelor nr. 61/1998;
- Hotărârea Guvernului nr. 639/1998 privind aprobarea Normelor pentru aplicarea Legii minelor nr. 61/1998;
- Legea nr. 219/1998 privind regimul concesiunilor;
- solicitările persoanelor juridice, adresate Agenției Naționale pentru Resurse Minerale, în vederea acordării licen-

ței de concesiune a activităților miniere de explorare,

în temeiul Hotărârii Guvernului nr. 221/1995 privind organizarea și funcționarea Agenției Naționale pentru Resurse Minerale,

emite următorul ordin:

Art. 1. — Agenția Națională pentru Resurse Minerale, cu sediul în municipiul București, str. Mendeleev nr. 36—38, sectorul 1, telefon 313.22.04, fax 4012107440, email landmark@

com.pcnet.ro, oferă, în vederea concesionării activităților miniere de explorare, în condițiile Legii minelor nr. 61/1998 și ale Hotărârii Guvernului nr. 639/1998, următoarele perimetre:

Nr. crt.	Denumirea perimetrului	Localizarea perimetrului	Suprafața (km <sup>2</sup> )	Coordonatele în sistem STEREO '70		Resursele minerale	Observații
				X	Y		
1.	Băița Nord	Județul Maramureș	20	699700	390200	Minereuri metalifere	
				699700	392700		
				696900	392700		
				693900	390200		
				693900	389300		
				692315	389300		
				692315	387900		
				694500	388700		
695400	387900						
2.	Racșa Sud-Est	Județul Maramureș	53,6	698593	374000	Minereuri metalifere	
				698520	377745		
				700000	377774		
				700000	380000		
				698300	380000		
				698300	378000		
				694000	378000		
				694000	352615		
				692300	382615		
				692300	336260		
696430	386280						

Nr. crt.	Denumirea perimetrului	Localizarea perimetrului	Suprafața (km <sup>2</sup> )	Coordonatele		Resursele minerale	Observații
				în sistem STEREO '70			
				X	Y		
				698300	382615		
				698300	387050		
				692950	387050		
				692950	387675		
				692315	387675		
				688250	387675		
				688250	386650		
				689350	386650		
				689350	383550		
				692000	383550		
				692000	377550		
				694000	377550		
				694000	376000		
				696000	376000		
				696000	374000		
3.	Gurasada	Județul Hunedoara	418,8	463000	282000	Minereuri metalifere	
				470000	282000		
				470000	290000		
				476000	290000		
				476000	306000		
				484000	306000		
				484000	314000		
				463000	314000		
				463000	301000		
				465740	295160		
				465740	293410		
				463000	293150		
4.	Ocna de Fier	Județul Caraș-Severin	366	437808	239719	Minereuri aurifere	Cu excepția următoarelor perimetre:
				437243	253675		X Y
				414720	252790		430675 245275
				415345	237365		429725 247000
				418646	237503		425325 244500
				418927	230853		426300 242775
				424665	231098		X Y
				424325	239159		425250 242300
							424260 244025
							419950 241530





Nr. crt.	Denumirea perimetrului	Localizarea perimetrului	Suprafața (km <sup>2</sup> )	Coordonatele în sistem STEREO '70		Resursele minerale	Observații
				X	Y		
5.	Oravița	Județul Caraș-Severin	280,3	402896	239474	Minereuri aurifere	
				402550	247999		
				369846	246696		
				370193	238126		
6.	Dealul Viilor — Dealul Poiana Mare	Județul Arad	11,81	500000	289253	Calcar ornamental	
				501600	289253		
				502875	294500		
				500000	294500		
7.	Zeicani — Poleiatul	Județul Hunedoara	10	443250	319500	Calcar ornamental	
				443250	323500		
				440750	323500		
				440750	319500		
8.	Damiș — Valea Albioara	Județul Bihor	39,6	600000	301700	Calcar ornamental	
				601500	306500		
				601000	312200		
				598400	312200		
				596400	308500		
				597400	302700		
9.	Valea Caprei — Motru Sec	Județul Mehedinți	10,1	405071,41	319327,21	Calcar ornamental	
				404947,30	321823,59		
				400903,16	321622,51		
				401027,28	319126,14		
10.	Pojoaga	Județul Timiș	10	503350	294900	Calcar ornamental	
				503130	299200		
				500800	299200		
				501000	294840		
11.	Codrul de Rusca — Dealul Plumbului	Județul Hunedoara	12,7	463180	298760	Marmură	
				462410	298740		
				462700	293150		
				465740	293410		
				465740	295160		
				464230	297320		
				464043	297410		
				463990	297435		
				463990	297470		
				464028	297484		

Nr. crt.	Denumirea perimetrului	Localizarea perimetrului	Suprafața (km <sup>2</sup> )	Coordonatele în sistem STEREO '70		Resursele minerale	Observații
				X	Y		
				463477	297837		
				463702	297749		
12.	Peleş	Județul Alba	12	540457,253	343126,783	Marmură	
				540306,018	346121,836		
				536312,618	345925,267		
				536463,797	342925,215		
13.	Ruşchița — Dealul Maria	Județul Caraș-Severin	11,5	463875	298047	Marmură	
				464167	298218		
				466000	298250		
				466000	303500		
				463768	303500		
14.	Padeș	Județul Alba	12	540411,773	334116,119	Marmură	
				540210,135	338109,714		
				537214,953	337958,540		
				537416,526	333964,946		
15.	Pietroasa — Dealul Iancului	Județul Cluj	10,5	548500	396000	Gips	
				548500	399000		
				552000	399000		
				552000	396000		
16.	Starchiojd	Județul Prahova	18,6	429000	589000	Gips	
				429000	594000		
				425000	594000		
				425500	589500		
				425500	589500		
				425500	589000		
17.	Valea Ravensca — Valea Sicheviței — Pârâul Oravița	Județul Caraș-Severin	68	367446,06	249374,88	Granit ornamental	
				367049,67	257366,51		
				355062,22	256771,92		
				362451,29	249127,14		
18.	Almașu Sec — Măgura II	Județul Hunedoara	10	487500	332687,6	Andezit	Cu excepția următoarelor perimetre:
				487500	336760		
				485000	336760		
				485000	332687,6		
							X Y
							485504 335172
							485660 334980

Nr. crt.	Denumirea perimetrului	Localizarea perimetrului	Suprafața (km <sup>2</sup> )	Coordonatele în sistem STEREO '70		Resursele minerale	Observații	
				X	Y			
							485750	335484
							485580	335312
							X	Y
							486632	336046
							486486	336250
							486686	336432
							486832	336296
							486788	336042
19.	Gornenți	Județul Mehedinți	10	387773,17	303952,15	Andezit		
				387651,21	306448,83			
				383647,69	306250,04			
				383771,65	303753,46			
20.	Budești	Județul Maramureș	10	686233,655	418610,752	Andezit		
				685976,983	423601,135	ornamental		
				683980,788	423498,352			
				684237,400	418507,988			
21.	Ruda — Brad	Județul Hunedoara	12	514654,044	328813,922	Andezit		
				514452,971	332807,610	ornamental		
				511457,720	332656,870			
				511658,729	328663,179			
22.	Lupșa	Județul Brașov	10	492500	523000	Tufuri		
				490500	523000	industriale		
				490500	528000			
				492500	528000			
23.	Drăghești	Județul Mehedinți	10	393203,44	315534,05	Pegmatite		
				393082,47	318030,64	feldspatice		
				389079,17	317831,85			
				389203,14	315335,40			
24.	Valea Romani	Județul Vâlcea	10	415070,13	419395,29	Gabrouri		
				414940,14	421890,13	(eclogite)		
				410941,39	421691,75			
				411065,39	419196,91			
25.	Turulung	Județul Satu Mare	10	716000	355000	Nisip și pietriș		
				714000	355000			
				714000	360000			



Nr. crt.	Denumirea perimetrului	Localizarea perimetrului	Suprafața (km <sup>2</sup> )	Coordonatele în sistem STEREO '70		Resursele minerale	Observații
				X	Y		
26.	Izvorul Pârâul Rece	Județul Brașov	10	457750	573800	Ape plate	
				457811	576980		
				454662	576980		
				454570	573810		
27.	Buziaș Nord-Vest	Județul Timiș	10,07	468656	231242	Ape minerale	
				468530	234162		
				465091	234024		
				465210	231102		
28.	Beiuș	Județul Bihor	10	577000	295000	Ape geotermale	
				577000	299000		
				574500	299000		
				574500	295000		
29.	Vârful Custurilor	Județul Bihor	10	579265	316350	Ape minerale	
				579265	319700		
				576275	319700		
				576230	316370		
30.	Scropoasa	Județul Dâmbovița	10,4	428500	532839	Ape minerale	
				428500	534839		
				423281	534839		
				423281	532839		
31.	Sonda F 6 — Neptun	Județul Constanța	10,54	268600	789350	Ape minerale sulfuroase	
				272800	789350		
				272800	786840		
				268600	786840		
32.	Băița — Gherla	Județul Cluj	11,3	613700	414000	Ape minerale	
				618000	414000		
				619000	417000		
				615750	417000		
33.	Izvorul — Izdăria	Județul Caraș-Severin	10	371500	273000	Huilă	
				371500	276000		
				369000	276000		
				369000	275500		
				368000	275500		

Nr. crt.	Denumirea perimetrului	Localizarea perimetrului	Suprafața (km <sup>2</sup> )	Coordonatele în sistem STEREO '70		Resursele minerale	Observații
				X	Y		
34.	Pregheda Sud	Județul Caraș-Severin	10	370500	276500	Huilă	
				370500	277500		
				368825	277500		
				367540	277110		
				367375	277500		
				365000	277500		
				365000	275500		
				369000	275500		
35.	Pregheda Nord	Județul Caraș-Severin	10	375000	277500	Huilă	
				375000	279500		
				370000	279500		
				370000	277500		
				370000	277500		

Art. 2. — Ordinul președintelui Agenției Naționale pentru Resurse Minerale nr. 11/1999 privind procedura de desfășurare a licitației poate fi obținut de către ofertanții interesați de la sediul agenției din București, str. Mendeleev nr. 36—38, sectorul 1.

Art. 3. — Conținutul minim al ofertei este prevăzut în procedura de licitație aprobată de președintele Agenției Naționale pentru Resurse Minerale.

Art. 4. — În scopul întocmirii ofertelor Agenția Națională pentru Resurse Minerale va pune la dispoziție ofertanților date specifice, în baza unui acord de confidențialitate și a licenței de utilizare a datelor, cu plata tarifelor pentru consultare de date și informații, în condițiile legii.

Art. 5. — Ofertele persoanelor juridice interesate vor fi depuse la sediul Agenției Naționale pentru Resurse Minerale, personal, prin mandatar sau prin poștă, în plic închis și sigilat, în termen de 60 de zile lucrătoare de la data publicării prezentului ordin în Monitorul Oficial al României, Partea I.

Art. 6. — Ofertanții rămân angajați prin termenii ofertelor lor pentru o perioadă de 90 de zile de la data expirării termenului de depunere a ofertelor.

Art. 7. — Deschiderea ofertelor va avea loc în ședință publică, la sediul Agenției Naționale pentru Resurse Minerale, la o dată care va fi adusă la cunoștință ofertanților în timp util.

Art. 8. — Agenția Națională pentru Resurse Minerale va analiza ofertele în termen de maximum 30 de zile și va începe imediat negocierile cu câștigătorul concursului de ofertă.

Art. 9. — Solicitanții rămân răspunzători pentru încadrarea ofertelor în limitele perimetrelor publicate, neconformitățile apărute atrăgând descalificarea lor.

Art. 10. — În termen de maximum 30 de zile de la începerea negocierilor se va definitiva actul juridic de licență pentru explorare, care va intra în vigoare după aprobarea lui prin ordin al președintelui Agenției Naționale pentru Resurse Minerale, ce va fi publicat în Monitorul Oficial al României, Partea I.

Art. 11. — Prezentul ordin intră în vigoare la data publicării lui în Monitorul Oficial al României, Partea I.

Președintele Agenției Naționale pentru Resurse Minerale,  
**Mihail Ianăș**



## AGENȚIA NAȚIONALĂ PENTRU RESURSE MINERALE

**ORDIN****privind concursul de ofertă publică nr. 4 pentru licențe de concesiune a activităților miniere de dezvoltare-exploatare**

Președintele Agenției Naționale pentru Resurse Minerale,  
având în vedere:

- Legea minelor nr. 61/1998;
  - Hotărârea Guvernului nr. 639/1998 privind aprobarea Normelor pentru aplicarea Legii minelor nr. 61/1998;
  - Legea nr. 219/1998 privind regimul concesiunilor;
  - solicitările persoanelor juridice, adresate Agenției Naționale pentru Resurse Minerale, în vederea acordării licenței de concesiune a activităților miniere de dezvoltare-exploatare, în temeiul Hotărârii Guvernului nr. 221/1995 privind organizarea și funcționarea Agenției Naționale pentru Resurse Minerale,
- emite următorul ordin:

Art. 1 — Agenția Națională pentru Resurse Minerale, cu sediul în municipiul București, str. Mendeleev nr. 36–38, sectorul 1, telefon 313.22.04, fax 4012107440, email landmark@com.pcnet.ro, oferă, în vederea conce-

sionării activităților miniere de dezvoltare-exploatare, în condițiile Legii minelor nr. 61/1998 și ale Hotărârii Guvernului nr. 639/1998, următoarele zăcăminte de resurse minerale:

Nr. crt.	Denumirea zăcămintului	Localizarea	Substanța
1.	Rușchița (adâncime)	Județul Caraș-Severin	Minereu polimetalic
2.	Caraci	Județul Hunedoara	Minereuri auro-argentifere
3.	Șiglău—Uricani	Județul Hunedoara	Cuarț
4.	Valea Cernei—Seracova	Județul Caraș-Severin	Granit pentru construcție
5.	Pietroasa—Miruna	Județul Bihor	Granit ornamental
6.	Crocna	Județul Arad	Andezit industrial și de construcție
7.	Valea Tisei—Plopiș (Cavnic)	Județul Maramureș	Andezit piroxenic
8.	Cărpiniș—Moroeni	Județul Dâmbovița	Gresie
9.	Başchioi	Județul Tulcea	Gresie
10.	Buteasa	Județul Maramureș	Marmură
11.	Remus Opreanu	Județul Constanța	Calcar marnos
12.	Valea Tărcăița—Tărcăia	Județul Bihor	Calcar ornamental
13.	Budeasa Est—Sud—Est	Județul Argeș	Argilă comună
14.	Tibrinu Est	Județul Constanța	Argilă caolinoasă
15.	Ceica	Județul Bihor	Argilă comună
16.	Grădinari II	Județul Giurgiu	Nisip și pietriș
17.	Viișoara—Mănești—Dragomirești	Județul Dâmbovița	Nisip și pietriș
18.	Nucet—Perșinari	Județul Dâmbovița	Nisip și pietriș
19.	Târgșor	Județul Prahova	Nisip și pietriș
20.	Cochirleni km 306–307	Județul Constanța	Nisip și pietriș
21.	Cochirleni km 308–309	Județul Constanța	Nisip și pietriș

Art. 2. — Ordinul președintelui Agenției Naționale pentru Resurse Minerale nr. 11/1999 privind procedura de desfășurare a licitației poate fi obținut de către ofertanții interesați de la sediul agenției din București, str. Mendeleev nr. 36–38, sectorul 1.

Art. 3. — Conținutul minim al ofertei este prevăzut în procedura de licitație aprobată de președintele Agenției Naționale pentru Resurse Minerale.

Art. 4. — În scopul întocmirii ofertelor Agenția Națională pentru Resurse Minerale va pune la dispoziție ofertanților date specifice, în baza unui acord de confidențialitate și a licenței de utilizare a datelor, cu plata tarifelor pentru consultare de date și informații, în condițiile legii.

Art. 5. — Ofertele persoanelor juridice interesate vor fi depuse la sediul Agenției Naționale pentru Resurse Minerale, personal, prin mandatar sau prin poștă, în plic închis și sigilat, în termen de 90 de zile lucrătoare de la data publicării prezentului ordin în Monitorul Oficial al României, Partea I.

Art. 6. — Ofertanții rămân angajați prin termenii ofertelor lor pentru o perioadă de 90 de zile de la data expirării termenului de depunere a ofertelor.

Art. 7. — Deschiderea ofertelor va avea loc în ședință publică, la sediul Agenției Naționale pentru Resurse Minerale, la o dată care va fi comunicată ofertanților în timp util.

Art. 8. — Agenția Națională pentru resurse Minerale va analiza ofertele în termen de maximum 30 de zile și va începe imediat negocierile cu câștigătorul concursului de ofertă.

Art. 9. — Solicitanții rămân răspunzători de încadrarea ofertelor în limitele perimetrelor publicate, neconformitățile apărute atrăgând descalificarea lor.

Art. 10. — În termen de maximum 30 de zile de la începerea negocierilor se va definitiva actul juridic de licență pentru exploatare, care va intra în vigoare după aprobarea lui de către Guvern, la propunerea Agenției Naționale pentru Resurse Minerale.

Art. 11. — Prezentul ordin intră în vigoare la data publicării lui în Monitorul Oficial al României, Partea I.

Președintele Agenției Naționale pentru Resurse Minerale,  
**Mihail Ianăș**

București, 18 februarie 1999.  
Nr. 19.

AGENȚIA NAȚIONALĂ PENTRU RESURSE MINERALE

## ORDIN


### **privind aprobarea licențelor de concesiune a activităților miniere de explorare, negociate și încheiate între Agenția Națională pentru Resurse Minerale și Gold Discovery Company**

Președintele Agenției Naționale pentru Resurse Minerale,  
având în vedere:

- Legea minelor nr. 61/1998;
- Hotărârea Guvernului nr. 639/1998 privind aprobarea Normelor pentru aplicarea Legii minelor nr. 61/1998;
- solicitările persoanelor juridice, adresate Agenției Naționale pentru Resurse Minerale,

în temeiul Hotărârii Guvernului nr. 221/1995 privind organizarea și funcționarea Agenției Naționale pentru Resurse Minerale,  
emite următorul ordin:

Art. 1. — Se aprobă licențele de concesiune a activității miniere de explorare, negociate și încheiate între Agenția Națională pentru Resurse Minerale și Gold Discovery Company.



Nr. crt.	Denumirea perimetrului	Localizarea	Substanța
1.	Zebrac Mermezeu	Județul Harghita	Minereuri metalifere
2.	Talagiu	Județul Hunedoara și Județul Arad	Minereuri metalifere
3.	Dobrogea	Județul Tulcea	Minereuri metalifere
4.	Colibița—Dornișoara	Județul Bistrița-Năsăud și Județul Suceava	Minereuri metalifere
5.	Seaca Tatarca	Județul Harghita	Minereuri metalifere
6.	Virghiș	Județul Harghita	Minereuri metalifere
7.	Șumuleu	Județul Harghita	Minereuri metalifere

Art. 2. — Licențele de concesiune a activităților miniere de explorare, aprobate potrivit art. 1, intră în vigoare la data publicării prezentului ordin în Monitorul Oficial al României, Partea I, și vor fi transmise semnatarilor licenței.

Președintele Agenției Naționale pentru Resurse Minerale,

**Mihail Ianăș**

București, 19 februarie 1999.

Nr. 20.

EDITOR: PARLAMENTUL ROMÂNIEI — CAMERA DEPUTAȚILOR

Regia Autonomă „Monitorul Oficial”, str. Izvor nr. 2–4, Palatul Parlamentului, sectorul 5, București,  
cont nr. 30.98.12.301 B.C.R. — S.M.B.

Adresa pentru publicitate : Serviciul relații cu publicul și agenții economici, București,  
Str. Blanduziei nr. 1, sectorul 2, telefon 211.57.30.

Tiparul : Regia Autonomă „Monitorul Oficial”, tel. 668.55.58 și 335.01.11/2178.